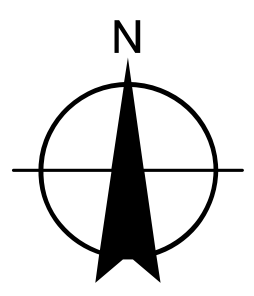


MAPA DA ZONA URBANA E ZONA URBANA CIDADE DE MANAUS



1

1

2

2

3

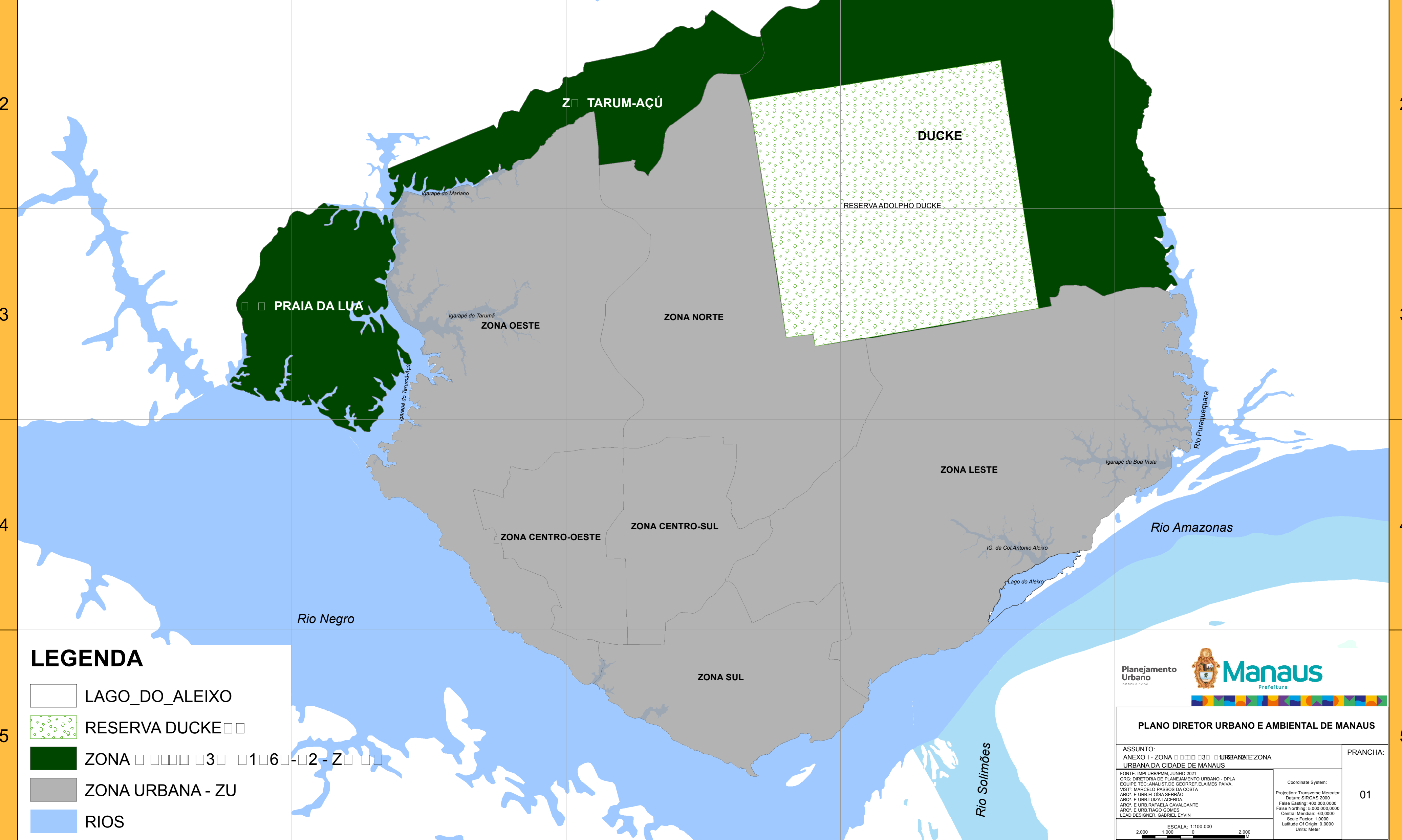
3

4






4

5

5



LEGENDA

-  LAGO_DO_ALEIXO
-  RESERVA DUCKE
-  ZONA URBANA - ZU
-  ZONA URBANA - ZU
-  RIOS



Planejamento Urbano
Prefeitura Manaus

PLANO DIRETOR URBANO E AMBIENTAL DE MANAUS

ASSUNTO: ANEXO I - ZONA URBANA E ZONA URBANA DA CIDADE DE MANAUS

PRANCHA: 01

FONTE: IMPLURB/PM, JUNHO-2021
 ORG: DIRETORIA DE PLANEJAMENTO URBANO - DPLA
 EQUIPE TÉCNICA: ANALISTA DE GEORREF. ELAIMES PAIVA,
 VIST: MARCELO PASSOS DA COSTA
 ARQ: E URB. ELOISA SERRÃO
 ARQ: E URB. LUIZA LACERDA
 ARQ: E URB. RAFAELA CAVALCANTE
 ARQ: E URB. TÁDIO GOMES
 LEAD DESIGNER: GABRIEL EVVIN

Coordinate System:
 Projection: Transverse Mercator
 Datum: SIRGAS 2000
 False Easting: 400.000.0000
 False Northing: 5.000.000.0000
 Central Meridian: -60.000000
 Scale Factor: 1,0000
 Latitude Of Origin: 0,0000
 Units: Meter

ESCALA: 1:100.000
 2.000 1.000 0 2.000 M

A

B

C

D

E